

# Spotkanie otwierające



Projekt współfinansowany ze środków Unii Europejskiej w ramach Programu Operacyjnego Pomoc Techniczna 2014-2020



# Zasady obowiązujące podczas spotkania



- 
1. Wyciszamy telefony komórkowe
  2. Nie przerywamy sobie i słuchamy się nawzajem
  3. Wypowiadamy się o swoich potrzebach
  4. Nie oceniamy innych i traktujemy się z szacunkiem
  5. Nieobecne osoby nie mogą wpływać na przebieg spotkania.
  6. Trzymamy się tematu spotkania
  7. Spotkanie zostanie utrwalone przez Animatora w postaci zdjęć



# Plan spotkania

---

1. Budżet Obywatelski dla Dąbrowy Górniczej.
2. Diagnoza osiedla.
3. Partycypacyjne wypracowanie pakietów rewitalizacyjnych w osiedlach na rok 2020.
4. Uwagi techniczne.

Czas trwania: ok 120 min.

- 
- a) Akcja Edukacyjno - Informacyjna,
  - b) Zgłaszanie projektów,
  - c) Weryfikacja formalna i merytoryczno-prawna,
  - d) Odwołania autorów projektów,
  - e) Głosowanie mieszkańców na projekty,
  - f) Ogłoszenie wyników głosowania,
  - g) Ewaluacja i monitoring.

Skąd 3,6 mln zł?



---

Kwota z budżetu miasta Dąbrowa Górnicza, której dotyczy budżet obywatelski wynosi corocznie 0,5% wydatków gminy zawartych w ostatnim przedłożonym sprawozdaniu z wykonania budżetu.

Miejsce realizacji



Dąbrowa  
Górnicza



---

**W odróżnieniu od DBP nie ma  
obszarów wykluczonych z  
planowanych inwestycji**

## Zgłaszanie projektu



Dąbrowa  
Górnica



- 
- czas na składanie projektów - 30 dni od daty ogłoszenia informacji o naborze,
  - zgłaszać może każdy mieszkaniec miasta (bez względu na wiek),
  - minimalna wartość projektu inwestycyjnego 50 000 zł. Projekty miękkie mogą kosztować mniej.

# Zgłaszanie projekt



Dąbrowa  
Górnicza



- do formularza projektowego należy dołączyć mapę z lokalizacją pomysłu (np. z Google) oraz listę podpisów min. 50 osób popierających projekt,
- projekt musi mieć charakter ogólnomiejski, czyli obejmować swoim zasięgiem więcej niż jedno osiedle,
- projekty składamy listownie (adres Urzędu Miasta), osobiście (Urząd Miasta, Punkty Konsultacyjne, CAO)
- mailowo w formie zeskanowanych dokumentów.



## Weryfikacja formalna i merytoryczno-prawna



Dąbrowa  
Górnica



- weryfikacji formalnej dokonują określona komórka Urzędu Miasta, w wypadku błędów formalnych, autor ma 7 dni na ich poprawienie,
- weryfikacja merytoryczno-prawna dokonywana jest przez określone komórki Urzędu Miasta. Rozumie się przez nią sporządzenie szacunkowego kosztorysu dla projektu oraz uznanie projektu za możliwy do realizacji lub niemożliwy do realizacji od strony technicznej lub prawnej wraz z uzasadnieniem i ewentualnymi rekomendacjami alternatywnego rozwiązania dla projektu.

## Odwołania autorów projektu



Dąbrowa  
Górnicza



- 
- gdy autor nie zgadza się z weryfikacją formalno-prawną, ma 3 dni na wniesienie pisemnego odwołania do Rady Budżetu Obywatelskiego (osobiście lub mailowo)
  - odwołanie zostanie rozpatrzone w 10 dni od opublikowania informacji o wynikach weryfikacji formalno-prawnej

# Głosowanie

---



Dąbrowa  
Górnicza



- głosuje każdy mieszkaniec miasta (bez względu na wiek).
- głosowanie odbywa się tylko elektronicznie.
- na potrzeby głosowania powstanie min. 15 punktów w których mieszkańcy będą mogli głosować.
- głosowanie odbywa się w następujący sposób: każdy głosujący oddaje głos na trzy różne projekty, przyznając im od 1 do 3 punktów, przy czym 3 punkty dla projektu najwyżej ocenianego, 2 punkty dla projektu ocenianego wysoko w drugiej kolejności oraz 1 punkt dla projektu uznanego za trzeci w kolejności najwyżej ocenianych.

# Głosowanie



- a) liczy liczbę oddanych głosów,
- 
- b) liczy ilość punktów dla każdego z projektów,
- c) na podstawie przyznanych punktów tworzy się ranking projektów,
- d) na podstawie rankingu przyznaje z sumy środków o której mowa w § 1 ust. 3, środki niezbędne do realizacji projektu, w kolejności od projektu, który otrzymał największą ilość punktów, aż do wyczerpania wszystkich środków; w przypadku, w którym nie wystarcza środków na realizację kolejnego projektu na liście, zarekomendowany do realizacji uznaje się kolejny, który jest do zrealizowania w kwocie, jaka pozostała do dyspozycji,
- e) w przypadku projektów, które otrzymały tyle samo punktów, a kwota nie jest wystarczająca do realizacji dwóch projektów wybiera się ten na który głosowało więcej osób,
- f) w przypadku projektów, które otrzymały tyle samo punktów i głosów i mają takie same kwoty szacunkowe a pula środków nie jest wystarczająca do realizacji tych projektów, o realizacji jednego z projektów decyduje losowanie, które przeprowadza Rada Budżetu Obywatelskiego,
- g) jeżeli w przypadku zwycięskich projektów znajdują się zadania dotyczące tej samej lokalizacji, to za wybrane uznaje się tylko to zadanie, które otrzymało największą liczbę głosów.

Miejsce realizacji



Dąbrowa  
Górnica



---

Urząd Miejski w Dąbrowie Górniczej  
Centrum Aktywności Obywatelskiej  
ul. Sienkiewicza 6a

e-mail: [twojadabrowa@dabrowa-gornicza.pl](mailto:twojadabrowa@dabrowa-gornicza.pl)

Facebook: [Fanpage DBP](#)

Tel.: 518 270 597

BO



## Schemat działania BODG

[www.bo.dabrowa-gornicza.pl](http://www.bo.dabrowa-gornicza.pl)



# Diagnoza osiedla

---



- a. zadania zrealizowane w osiedlu w ramach Dąbrowskiego Budżetu Partycypacyjnego w latach ubiegłych,
- b. planowane zadania do realizacji z budżetu gminy,
- c. problemy i potrzeby mieszkańców, słabe i mocne strony osiedla.

# Zrealizowane inwestycje



## Rok 2018 – edycja VI

**Remont chodnika Spółdzielcza** - Wymiana nawierzchni chodnika na istniejącym chodniku po południowej stronie ulicy Spółdzielczej. Szacunkowy koszt: 84 000,00 zł.

**Stan realizacji:** Przygotowano materiały do wszczęcia postępowania przetargowego.

## Rok 2017 – edycja V

- **Naprawa Chodnika ul. Florowska (dawna Buczka)** – ul. Florowska odcinek (około 200 metrów) od skrzyżowania z ul. Krótką w kierunku strzelnicy. Naprawa chodników w rejonie ul. Florowskiej (dawna Buczka). Szacunkowy koszt 86 367,77 zł.

**Stan realizacji:** Zadanie zrealizowane.

## Rok 2016 – edycja IV

- **Parking na Spółdzielczej** – zadanie zostało zrealizowane.

- **Bezpieczny pieszy – ul. 11 Listopada**– zadanie zostało zrealizowane.

## Rok 2014 – edycja II

- **Nowoczesny i bezpieczny plac zabaw** – projekt został zrealizowany



# Podlesie

---



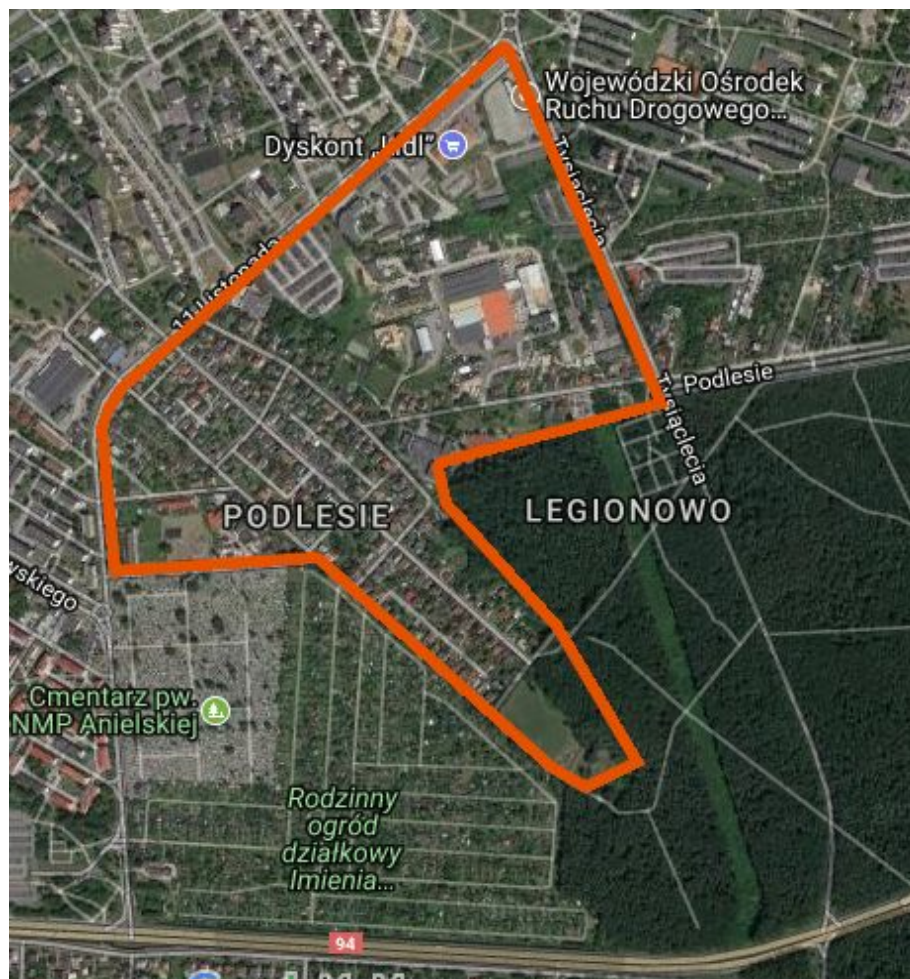
liczba mieszkańców

926

kwota przeznaczona na dzielnicę  
w ramach DBP 2.0 w roku 2019

73 068,26 zł

# Granica osiedla



# Wyniki mapowania

---



Podczas poprzedniej edycji Budżetu Partycypacyjnego odbyło się “mapowanie osiedla”. Mieszkańcy, metodą warsztatową, wskazywali na:

- ważne miejsca w dzielnicy, jej mocne strony
- obszary problemowe, słabe strony dzielnicy

## Przyjazna przestrzeń

---



- zielona
- cicha i spokojna
- sprzyja różnym formom aktywności
- integruje
- bezpieczna
- funkcjonalna
- estetyczna
- łatwo dostępna
- pozostaje w zgodzie z tradycją i historią

## Ważne miejsca

---

- ulica Florowska
- ulica Spółdzielcza
- ulica 11 Listopada
- mieszkańcom podoba się las przylegający do dzielnicy. Uważają, że jest to atrakcyjne miejsce (sport i rekreacja). Zdarza im się spędzać tam czas

## Obszary problemowe

---



- przejścia dla pieszych na ul. 11 Listopada (usytuowane w niebezpiecznych miejscach, używane przez dzieci idące do szkoły, brak sygnalizacji i oświetlenia)
- brak parkingu i koszy na śmieci dla użytkowników działek przy ul. Florowskiej
- chodniki na ul. Florowskiej i Spółdzielczej są w złym stanie
- brak chodnika na odcinku ul. Podlesie
- las, gdzie użytkownicy działek i inne nieokreślone osoby wywożą śmieci.

## Diagnoza osiedla

---

Na podstawie “mapowania dzielnicy” z poprzedniej edycji DBP oraz sondaży przeprowadzonych z mieszkańcami w dzielnicy rozpoznano:

- przestrzenie publiczne
- przestrzenie półprywatne
- przestrzenie puste
- ciągi spacerowe
- ciągi tranzytowe (bariery przestrzenne)
- ofertę rekreacyjną dzielnicy



dialog / otwartość / zaangażowanie



# Przestrzenie publiczne

---

Otwarte przestrzenie między budynkami, które są dostępne dla wszystkich, określone miejsca, z których mieszkańcy swobodnie korzystają.



# Przestrzenie publiczne

## 1 Teren dawnej strzelnicy

To miejsce, w którym znajduje się boisko do piłki nożnej oraz wykonany przez mieszkańców tor dla zdalnie sterowanych samochodów. Na teren dawnej strzelnicy na spacer z psami przychodzą osoby z innych dzielnic. Stanowiska strzelnicze są w dalszym ciągu wykorzystywane przez mieszkańców.



## Przestrzenie półprywatne

---

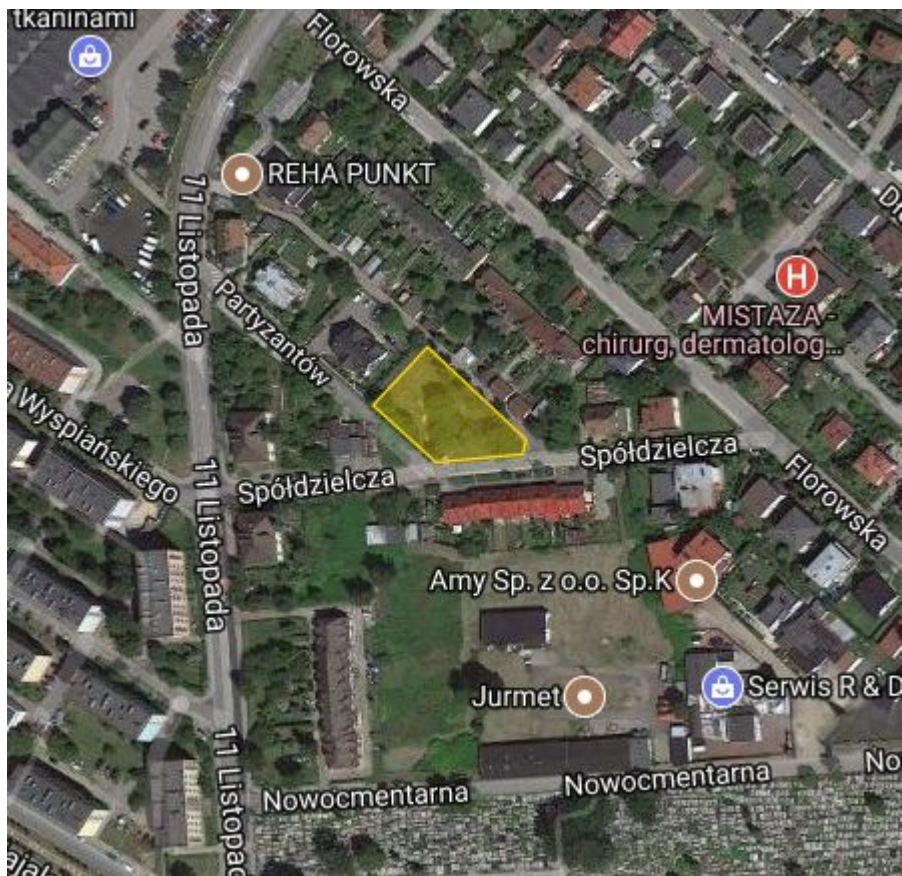


Otwarte przestrzenie między budynkami, które są dostępne dla wszystkich, ale wytyczone przez pewną grupę mieszkańców (nie raz można dokładnie wskazać kto tam bywa), np. przydomowe ogródki, zagospodarowanie wspólnych podwórek.

# Przestrzenie półprywatne



dialog / otwartość / zaangażowanie



## 1 Plac zabaw i park morwowy przy ulicy Spółdzielczej

To teren wykorzystywany przez dzieci i ich opiekunów mieszkających w dzielnicy, jak również spoza niej. Teren pozostaje pod nadzorem mieszkańców ulicy Spółdzielczej, którzy zwracają uwagę na to, kto na nim przebywa i co tam robi.

# Przestrzenie puste

---

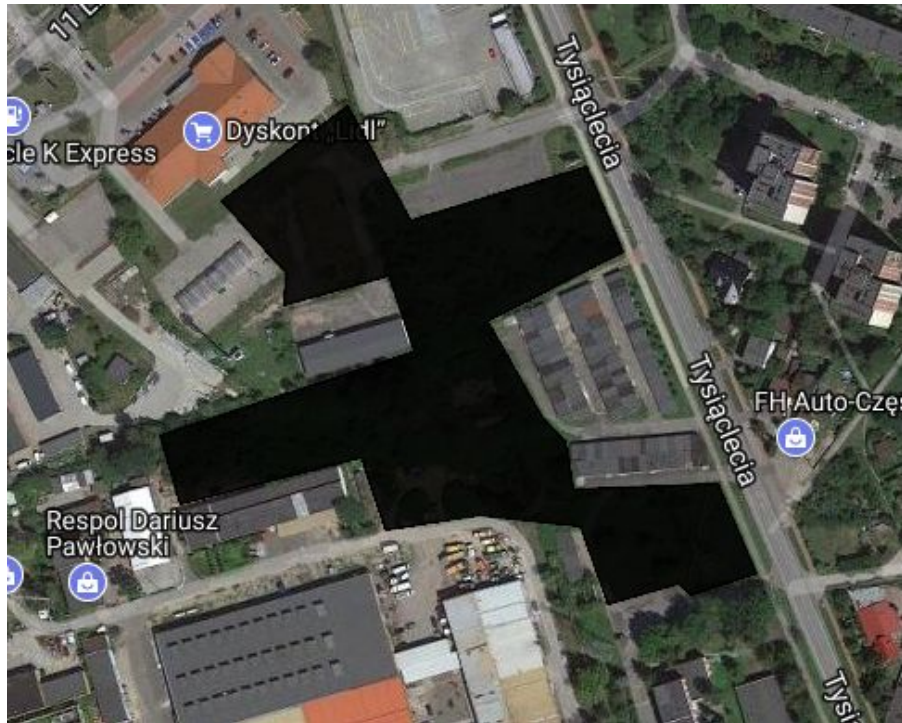


Przestrzenie, z których nikt nie korzysta, które nie pełnią żadnych funkcji użytkowych w osiedlu, często niedostępne.

# Przestrzenie puste

## 1 Tereny za sklepem “Lidl” i garażami

Pusta, zaśmiecona przestrzeń, która wieczorami uchodzi za niebezpieczną.



# Ciągi spacerowe

---



Deptaki, ciągi spacerowe (takie główne w osiedlu),  
np. często użytkowane przez rodziny z dziećmi  
ścieżki rowerowe, np. trasy wydarzeń cyklicznych, itp.

# Ciągi spacerowe

Ciąg spacerowy przy ul. Spółdzielczej



# Ciągi spacerowe

Ciąg spacerowy przy ul. 11 Listopada





# Ciągi spacerowe




Ciąg spacerowy przy ul. Tysiąclecia



# Ciągi spacerowe



Ciąg spacerowy przy ul. Florowskiej



# Ciągi tranzytowe

---



To te drogi, które stanowią wyraźne **bariery**, np. w drodze dzieci do szkoły lub na przystanek komunikacji publicznej. Np. gdy mieszkańcy skarżą się na hałas, ekrany dźwiękoszczelne, gdy brakuje przejść dla pieszych, itp.

# Ciągi tranzytowe



ul. 11 Listopada



## Oferta rekreacyjna dzielnicy



dialog / otwartość / zaangażowanie



Aktywna  
Dąbrowa

Zaznaczone miejsca (punktowo) wraz z opisem oferty rekreacyjnej dla mieszkańców (warsztatów, spotkań, itp.) w roku 2018 (np. biblioteki, kluby osiedlowe, świetlice środowiskowe, domy kultury, parafie, szkoły, centrum sportu i rekreacji).

# Oferta rekreacyjna dzielnicy

dialog / otwartość / zaangażowanie

## 1 Przedszkole nr 8

Adres:

ul. Partyzantów 10

41-300 Dąbrowa Górnicza

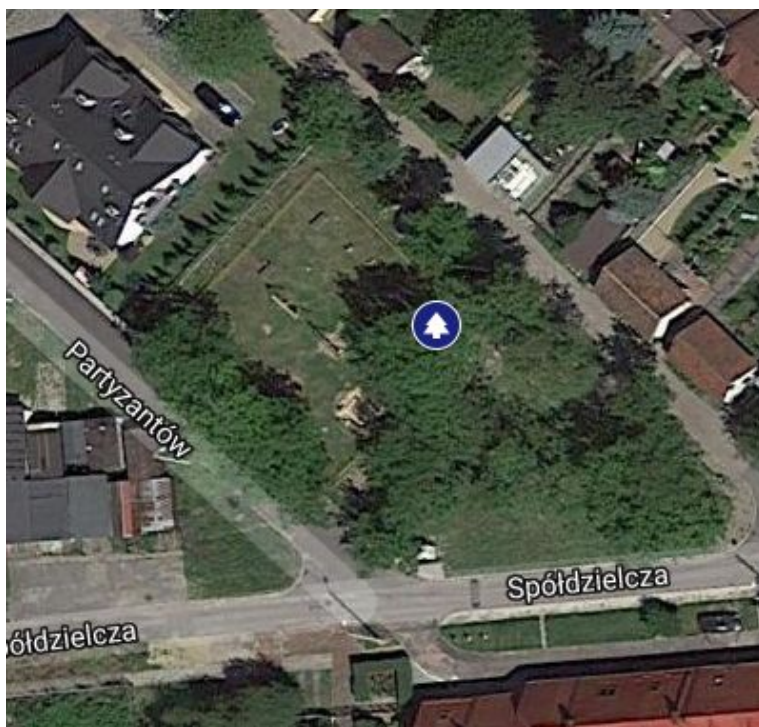
adres email: [przedszkole8@o2.pl](mailto:przedszkole8@o2.pl)



# Oferta rekreacyjna dzielnicy

## 2 Plac zabaw i park morwowy przy ulicy Spółdzielczej

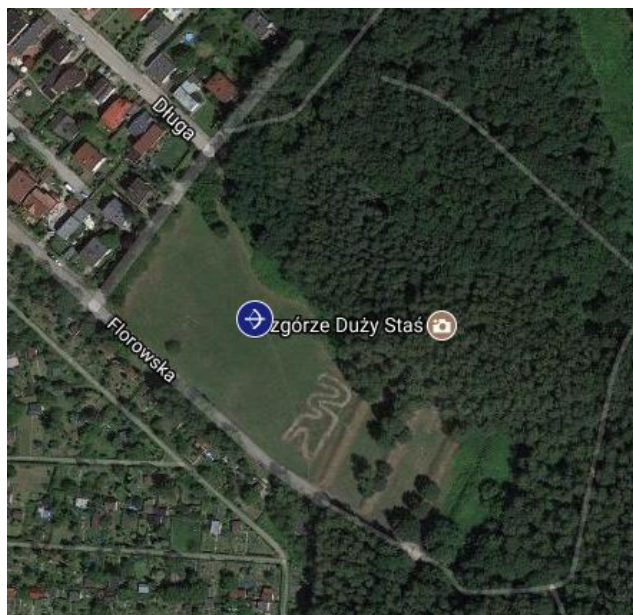
Przestrzeń publiczna wykorzystywana przez mieszkańców bez ograniczeń. Osoby zamieszkujące na ulicy Spółdzielczej zwracają jednak uwagę na to, kto przebywa na placu zabaw i co tam robi.



# Oferta rekreacyjna dzielnicy

## 3 Boisko do piłki nożnej, tor dla zdalnie sterowanych samochodów i teren dawnej strzelnicy

Przestrzeń publiczna, z której można korzystać bez ograniczeń. To miejsce spacerów z psami, gdzie można pograć w piłkę nożną, zorganizować piknik i skorzystać ze stworzonego przez mieszkańców toru dla samochodów zdalnie sterowanych. Strzelnica jest wciąż wykorzystywana przez amatorów wiatrówek i luków.





# Czym jest DBP?

---



Budżet Partycypacyjny to forma konsultacji społecznych w sprawie przeznaczenia części pieniędzy z budżetu miasta na pomysły zgłaszane przez mieszkańców.

# Czym jest DBP?



## Schemat Działania VII edycji

[www.twojadabrowa.pl](http://www.twojadabrowa.pl)



# Inne formy działań

---



Inicjatywa lokalna

NaprawmyTo.pl

[www.twojadabrowa.pl](http://www.twojadabrowa.pl)

[www.portalsamorządowy.pl](http://www.portalsamorządowy.pl)

# Uwagi techniczne

---



Nazwy projektów - nie używać wymyślnych czy poetyckich. Preferowane proste nazwy: Remont chodnika przy ul. Stawowej 34, czy Budowa parkingu przy ul. Tysiąclecia 73.



---

# Zgłoś się do swojego animatora osiedlowego!

[piotr.badon.dbp@gmail.com](mailto:piotr.badon.dbp@gmail.com)

Dziękuję za uwagę



Projekt współfinansowany ze środków Unii Europejskiej w ramach Programu Operacyjnego Pomoc Techniczna 2014-2020

